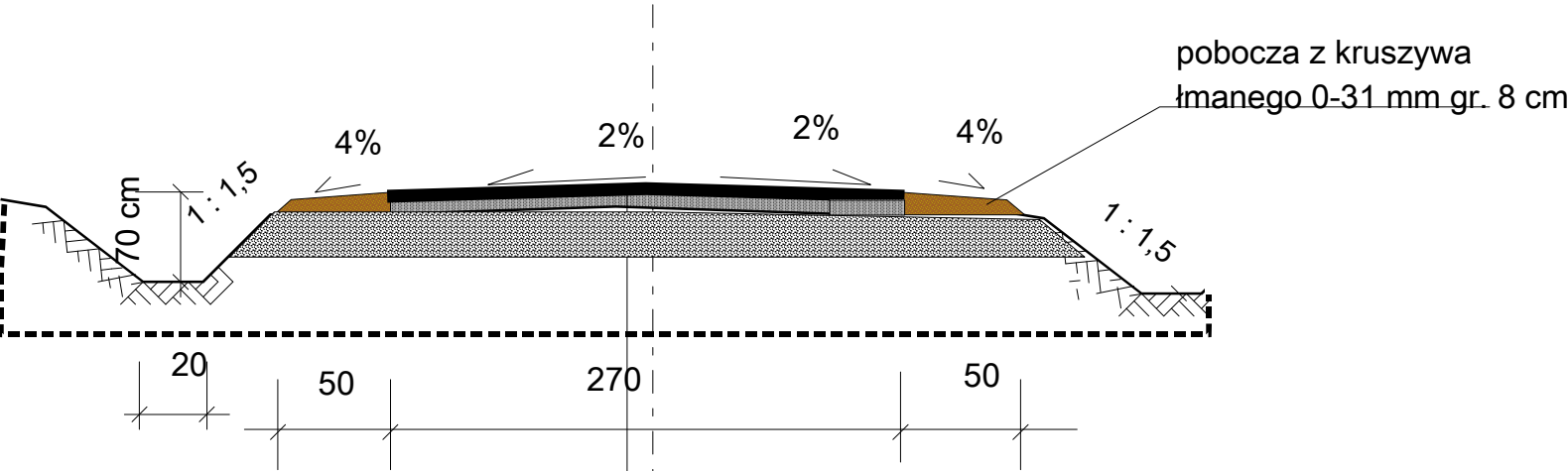


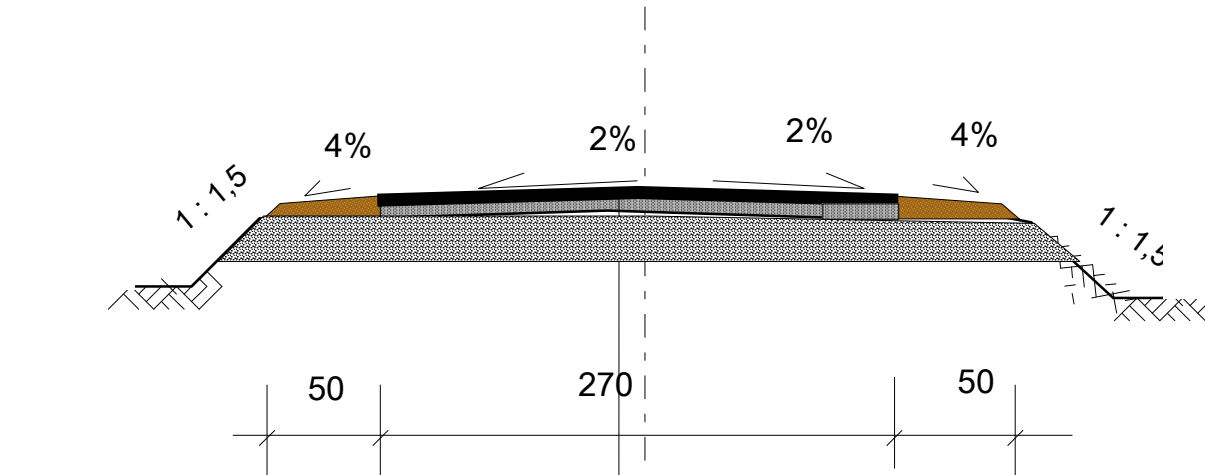
DROGA DOJAZDOWA DO GRUNTÓW ROLNYCH
"Od ul. Jasnej do Twardorzeczki" W RADZIECHOWACH
długość 1300 mb;

PRZEKRÓJ POPRZECZNY DROGOWY
W KM 0+000 - 0+350



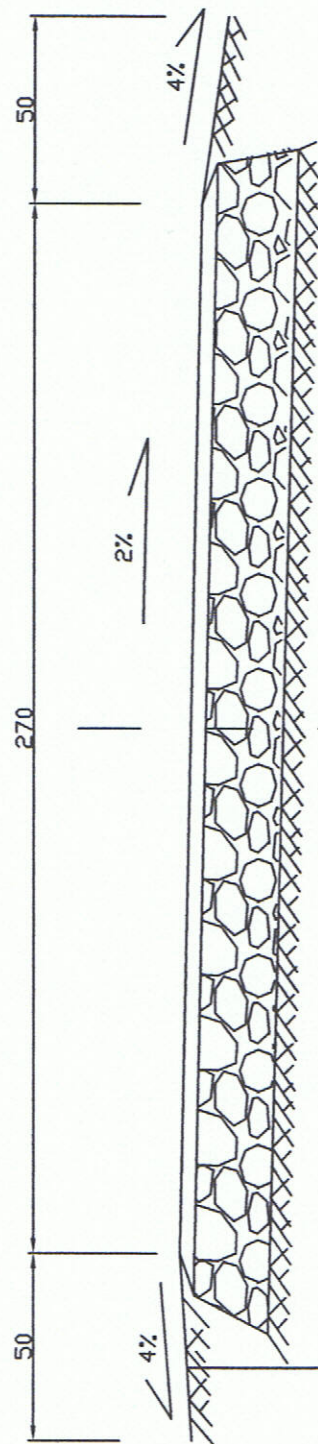
W-wa ścieralna z betonu asfaltowego	4 cm
W-wa wiążąca z betonu asfaltowego	4 cm
Podbudowa z kruszywa łamanego stabilizowanego mechanicznie 0-63 mm	20 cm
Podbudowa z kruszywa naturalnego	20 cm
Razem	48 cm

PRZEKRÓJ POPRZECZNY DROGOWY
W KM 0+350 - 1+300



W-wa ścieralna z betonu asfaltowego	4 cm
W-wa wiążąca z betonu asfaltowego	4 cm
Podbudowa z kruszywa łamanego stabilizowanego mechanicznie 0-63 mm	20 cm
Podbudowa z kruszywa naturalnego	20 cm
Razem	48 cm

Wykonał: mgr inż. Tomasz Kotajny	Obiekt: Droga dojazdowa do gruntów rolnych "Od ul. Jasnej do Twardorzeczki" w Radziechowach	
Inwestor: Urząd Gminy Radziechowy - Wieprz	Temat opracowania: Modernizacja drogi do gruntów rolnych	Skala: 1 : 50
Data opracowania: MARZEC 2009	Treść rysunku: Przekrój typowy	Nr. rys. 1.



WARSTWA ŚCIERALNA Z BET.
ASFALTOWEGO GR. 4CM

PODBUDOWA Z KR.
ŁAMANEGO GR. 20 CM.

POBOCZE Z KRUSZYWA
ŁAMANEGO GR. 7CM

DROGA ROLNICZA OD UL. JASNEJ
DO TWARDORZECZKI W
RADZIECHOWACH

inwestor: Urząd Gminy Radziechowy
Wleprz 34-381 Radziechowy

opracował: mgr inż. Tomasz Kotajny

opracowanie: sierpień 2009

skala: 1:50