













1. PROJEKTOWANA KORT TENISOWY O NAWIERZCHNI Z TRAWY SYNTEETYCZNEJ [pow. 33,58 x 16 m] [m] pow. 552,43 [m<sup>2</sup>]
2. PROJEKTOWANIE WIELOKONKURNACYJNE BOISKO Z NAWIERZCHNIĄ POLIURETANOWĄ [pow. 24,44x[m] pow. 1058,06 [m<sup>2</sup>]
3. PROJEKTOWANIE POWIERZCHNIĘ UTWARDZONĄ W POSTACI KOSZKI BRUKOWEJ
4. PROJEKTOWANIE PRZYLĄCZ KANALIZACJI SANITARNEJ
5. PROJEKTOWANIE PRZYLĄCZ WODOCIĄGOWY
6. PROJEKTOWANIE POWIERZCHNIĘ UTWARDZONĄ Z BOROWEJ, PROSTOKĄTNIK KOSZKI BRUKOWEJ
7. PROJEKTOWANIE PRZYLĄCZ ENERGETYCZNY
8. PROJEKTOWANIA BUDYNEK ZAPLECZA Z POCHYLNIĄ DLA NIEPEŁNOSPRAWNYCH/ BUDYNEK KUCHNI PARYKOWY I KUCHNI NIEPEŁNOSPRAWNYM O KONSTRUKCJI ŚCIAN MUROWANEJ - ppp=370,05<sup>rozm</sup>
9. PROJEKTOWANIA BUDYNEK ZAPLECZA Z POCHYLNIĄ DLA NIEPEŁNOSPRAWNYCH/ BUDYNEK PARTEROWY Z POKRYCIEM NIEPALNYM O KONSTRUKCJI ŚCIAN MUROWANEJ - ppp=370,05<sup>rozm</sup>
10. PROJEKTOWANIA BUDYNEK ZAPLECZA PARTEROWY Z POKRYCIEM NIEPALNYM O KONSTRUKCJI ŚCIAN MUROWANEJ - ppp=370,05<sup>rozm</sup>
11. ISTNIEJĄCE JAZD Z DROGI GMINNEJ O NUMERZE 22 w nr ew. 843
12. PROJEKTOWANIE OGRODZENIE DO WYSOKOSCI 1,20 [m] ROZSZTAW SŁUPKOWO CO 3,0 [m] (osyoski)
13. PROJEKTOWANIE PIKCHOWYTY DO WYSOKOSCI 6,0 [m]
14. PROJEKTOWANIE BOISKO DO SIATKOWY FLAZOWEJ 20X10 [m] CO 140 [m]
15. PROJEKTOWANIE POWIERZCHNIĘ ZIELONE
16. PROJEKTOWANIE BOISKO DO BOULES 4X15 [m] pow. 60 [m<sup>2</sup>]
17. DROGA GMINNA ul. Nałd Sołę dz nr ew. 843
18. PROJEKTOWANIE WIAŁD NAŁD SOŁEJ DO NIEREKOMPLEKSU POPRZEDZ BRAMIE I FURTKE
19. PROJEKTOWANIA POWIERZCHNIĄ UTWARDZONĄ KLINCEM pow. 177 [m<sup>2</sup>]
20. PROJEKTOWANIA ZIELEN NISKA
21. PROJEKTOWANIE SZACHY POŁOWE 7,2X7,2 [m] pow. 51,84 [m<sup>2</sup>]
22. PROJEKTOWANE MIEJSCE GROMADZENIA ODPADÓW STAŁYCH
23. PROJEKTOWANIE ZADASZENIE - WIAŁA
24. PROJEKTOWANIE ELEMENTY DEKORACYJNE Z KOSZKI GRANITOWEJ pow. 104,7 [m<sup>2</sup>]
25. PROJEKTOWANA POWIERZCHNIĄ UTWARDZONĄ PRZESTAZI 4X15 [m] pow. 60 [m<sup>2</sup>]
26. PROJEKTOWANE MIEJSCE DLA SYSTEMOWEJ TYPOWEJ/ BUDYNEK PRZENOSEJ
27. ISTNIEJĄCEJ BUDYNEK SZKOŁY
28. ISTNIEJĄCA SIEĆ ENERGETYCZNA
29. ISTNIEJĄCA SIEĆ KANALIZACJI SANITARNEJ
30. ISTNIEJĄCA SIEĆ KANALIZACJI DESZCZOWEJ
31. ISTNIEJĄCA SIEĆ WODOCIĄGOWA
32. ISTNIEJĄCA SIEĆ TELETECHNICZNA
33. PROJEKTOWANA POWIERZCHNIĄ UTWARDZONĄ
34. PROJEKTOWANA PŁAC ZABAW DLA DZIECI

-  -Lampa parkowa (wg. prot. branżowej elektrycznej)
  -  -Złoty Glob "Golden Globe" Thiba occidentalis "Golden Globe" 230 szt.
  -  -Klon pospolity (Acer platanoides) "Globosum" 8 sztuk
  -  -Jabłoń parkowa odm. Hoseri 26 sztuk
  -  -Izba (z oparcem) zełzina z siedziskiem drewnianym  
np. **PMD - Mięjska nr 1** lub równoznaczna; 30 sztuk
  -  -miejsce parkingowe o wymiarach 1m230x500 cm
  -  -miejsce parkingowe dla osób niepełnosprawnych o wymiarach 360x500 cm
  -  -kosz na śmieci np. **PMD - Retro**; 18 sztuk
- PP - STYPIEŃ** WARTOŚCI PODAWANE OD POZIOMU MORZA
-  -projektowane ogrodzenie
  -  -istniejące ogrodzenie

### ZESTAWIENIE POWIERZCHNI TERENU:

POWIERZCHNIA CAŁKOWITA DZIAŁKI -	10,385,79 m <sup>2</sup> - 100,00%
POWIERZCHNIA TERENÓW UTWARDZONYCH -	2458,73 m <sup>2</sup> - 23,66%
POWIERZCHNIA BIOLOGICZNIE CZYNNA -	5185,51 m <sup>2</sup> - 49,92%
POWIERZCHNIA BOISK -	2257,02 m <sup>2</sup> - 21,73%
POWIERZCHNIA ZABUDOWY -	100,00 m <sup>2</sup> - 0,96%

### ZESTAWIENIE POWIERZCHNI BOISK

POWIERZCHNIA CAŁKOWITA KORTU TENISOWEGO	-	552,43 m <sup>2</sup>
POWIERZCHNIA CAŁKOWITA BOISKA WILOFUNKCYJNEGO	-	1056,06 m <sup>2</sup>
POWIERZCHNIA CAŁKOWITA BOISK DO SIATKÓWKI PLAŻOWEJ	-	480,00 m <sup>2</sup>
POWIERZCHNIA CAŁKOWITA BOISK DO BOULES	-	120,00 m <sup>2</sup>
POWIERZCHNIA CAŁKOWITA SZACHÓW POŁOwych	-	51,84 m <sup>2</sup>

## JWAGA

[illegible]

<b>STUDIO PROJEKTOWE</b> <b>URSZULA ŁODZIŃSKA</b> 34-300 Żywiec      ul. Tomińska 20		<b>RM PROJECT</b> PRACOWNIA ARCHIT. WODNA 34 RMK 34-048 Tychów 02	
			
<b>INWESTOR</b> <b>Gmina Radziechów-Wieprz</b> Wieprz 700    34-381 Radziechów			
			
<b>PROJEKT</b> Budowa kompleksu sportowo-rekreacyjnego w ramach inwestycji "Budowa, przebudowa i remont infrastruktury około turystycznej w miejscowości Radziechów-Wieprz"			
<b>ADRES INWESTYCJI</b> 34-382 WIEPRZ    ul. Nad Sólą dz. nr 1/1    844, 945, 947, 956, 952, 953, 954, 955		SKALA <b>1:500</b>	
<b>PROJEKT ZAGOSPODAROWANIA TERENU</b>		<b>1:500</b>	
<b>EGZEMPLARZ</b>		<b>DATA</b>	
<b>PROJEKT BUDOWLANO-WYKONAWCZY</b>		<b>VI. 2009</b>	
<b>PROJEKTOWALNA</b>		<b>POPSIS</b>	
mgr inż. arch. Wojciech Łodziński    MPJQA-041/2007			
mgr inż. arch. Rafał Mirek			
mgr inż. arch. Urszula Łodzińska			
BRANŻA <b>ARCHITEKTURA</b>		NR <b>A.01</b>	